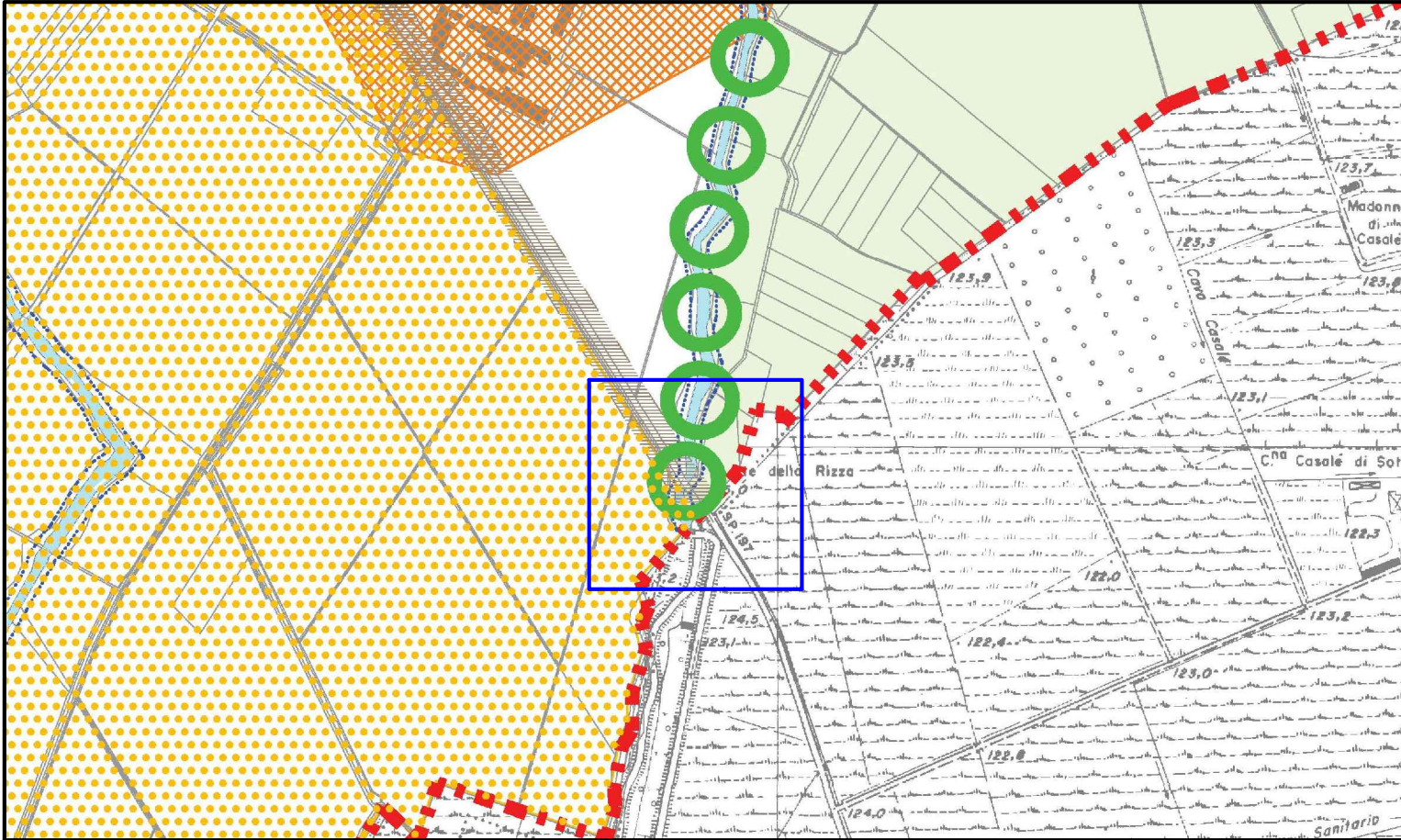


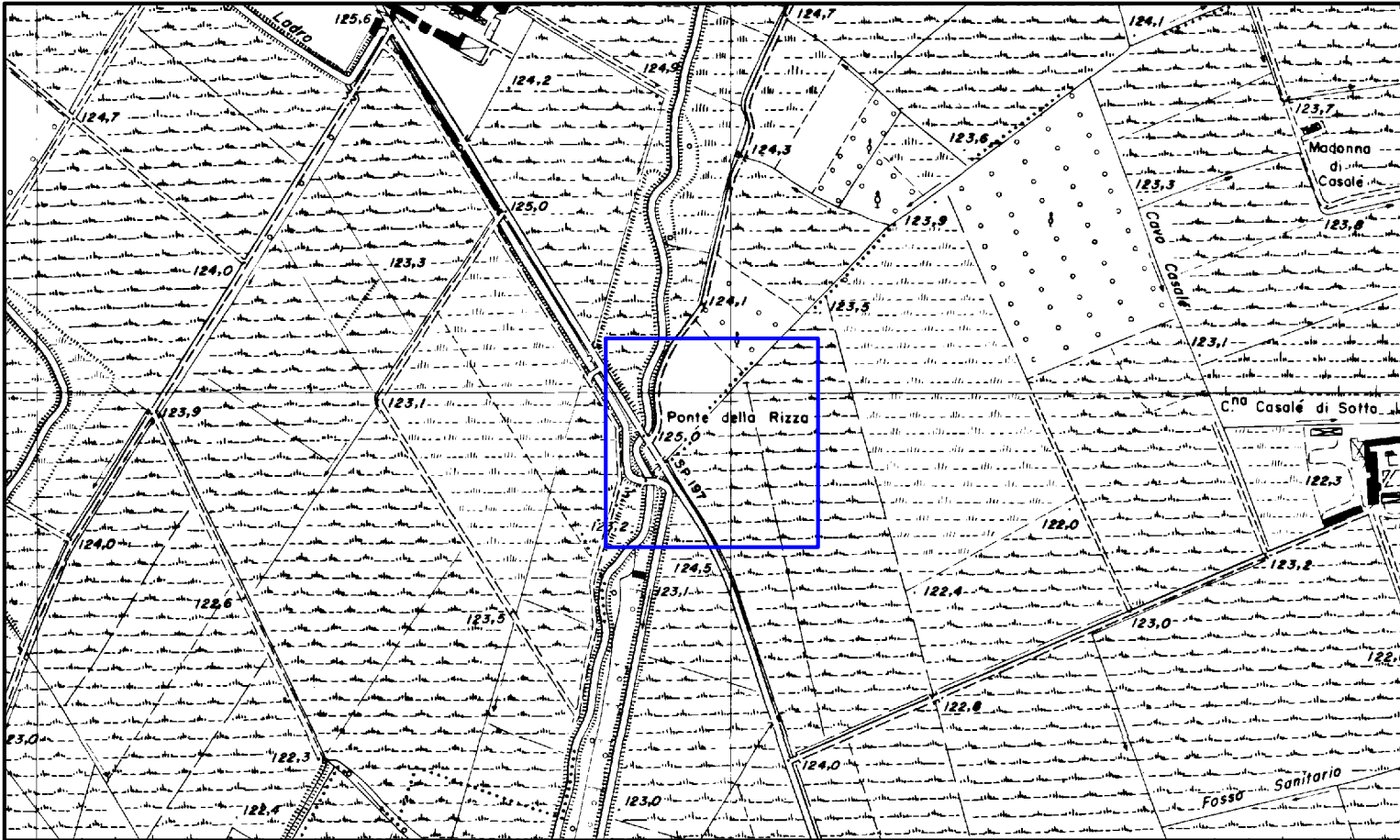
REPRODUCTION AND DIFFUSION LEGALLY PROHIBITED - RIPRODUZIONE E DIFFUSIONE VIETATA A TERMINI DI LEGGE

ESTRATTO PIANO DI GOVERNO DEL TERRITORIO (PGT)
Tav. R.1a.1 Azzonamento del territorio Comunale

SCALA 1:10.000



ESTRATTO CARTA TECNICA REGIONALE (CTR)
A7A1
SCALA 1:10.000



ESTRATTO CATASTALE
FG.25 MAPP. A
SCALA 1:2.000

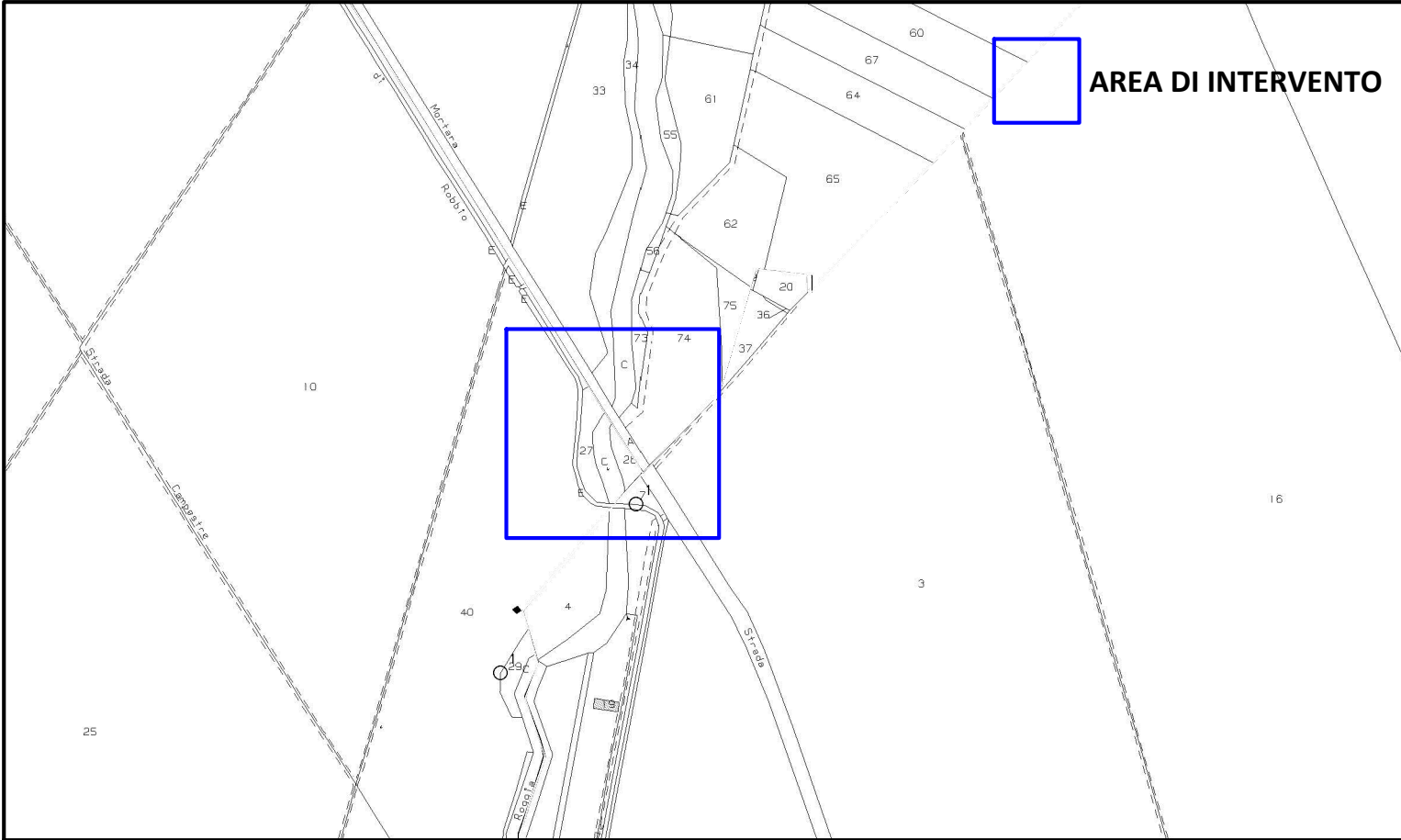


FOTO AEREA
SCALA 1:1.000



REGIONE LOMBARDIA
PROVINCIA DI PAVIA
COMUNE DI CONFENZA



PROGETTO PRELIMINARE

INTERVENTI DI RISTRUTTURAZIONE PONTE
SULLA S.P.197 ROBBIO - CONFENZA
POSTO ALL'ALTEZZA DEL KM 2+000

studio di ingegneria
lavezzi e grandi

Via Monte Nero 10/C - TROMELLO (PV) - IT
Tel. +39.0382.809100 - Fax +39.0382.809874
P.IVA 01544450180
amministrazione@studiolavezzigrandi.it
www.studiolavezzigrandi.it



Allegato n. **01** **INQUADRAMENTO TERRITORIALE**

Rev.	Data	Note	Redatto	Controllato	Approvato
0	01.09.2017	Emissione	R.D.	E.R.	A.G.
1					
Commessa		18CONF17	Fase	PROGETTO PRELIMINARE	
Località		Strada Provinciale S.P.197 - Ponte sulla roggia Biraga		Scala	1:1.000/2.000/10.000

Stazione appaltante

Amministrazione Comunale di Confenza

Sede	Corso V.Emanuele 24 - 27030 Confenza (PV)	tel	+39 0384.64032	PEC	confenza@postemailcertificata.it
------	---	-----	----------------	-----	----------------------------------

studio di ingegneria lavezzi e grandi	AMMINISTRAZIONE COMUNALE
Studio di Ingegneria Lavezzi e Grandi Via Monte Nero 10/C 27020 Tromello (PV) C.F./P.IVA 01544450180	
PROGETTISTA RESPONSABILE: ing. Antonio Grandi	Sindaco Pro Tempore: Michele Zanotti Fragonara